

# **12. MÁTRA 115, 88**

## **KÖZÖSSÉGI TELJESÍTMÉNYTÚRA**

**2015. június 6-7.**

## Mátra 115 Közösségi Teljesítménytúra

2015. június 6-7-én tizenkettedik alkalommal rendezzük meg a Mátra 115 teljesítménytúrát. A túra útvonalválasztásával is kifejezett célunk, hogy kiemeljük a Mátra hazai viszonylatban egyedülálló sportturisztikai lehetőségeit, természeti értékeit.

A Mátra 115 teljesítménytúra a Mátra legszebb erdejeit, hegyeit, hegyi falvait fűzi fel teljesítménytúrán egyetlen hétvégén végigjárható útvonalra.

A Mátra 115 Közösségi Teljesítménytúra másik fő üzenete, hogy megmutassuk egy civil közösség erejét egy jó ügyben, reméljük megalégedésedre!

Köszönjük, hogy eljöttél, és magad is a szervező közösség részévé váltál a nevezési díj átadásával, várunk jövőre az indulók és szervező önkéntesek soraiban!

### Minden résztvevő saját felelősségére indul!

A túrát jó erőben lévő felnőtt sportembereknek ajánljuk. A nevezők feladata a jelzett turistautakon és kijelölt útvonalon való tájékozódás és a természeti viszonyokhoz való folyamatos alkalmazkodás!

### Rendezői elérhetőségek, telefonos segítségkérés

Medveczky György (30-927-1876), Keresztesi Koppány (20-587-7144), Prétor Zsolt (30-740-9585)

## Mátra 115 útvonalleírás

Az útvonal során bárhol lehet előre be nem jelentett ellenőrzőpont, az itinerben megadott útvonalról ne térrj le!

**1.** A kishánai vár lábától a S- jelzésen indulj, ezen a jelzésen kezd el behúzni bugyraiba a Mátra. 2,43 km után hirtelen balkanyarral térrj át az S+ ösvényére, ezen emelkedsz ki a völgyből. 5,2 km-nél jobbról becsatlakozik a Ko, ezen haladj, de egyenesen felfelé. 5,62-nél jobb kézre kis kitérő a **Csurgó-kút**, a patakmedren egy kis fahíd visz át. Szerintem tölts, **jó víz**, Kékesig nem lesz több. 6,58-nál jobbról bejön a K-, innen a K- jelen tarts felfelé. Jagus (6,92) után a második csúcs **Oroszlánvár EP** (8,03), pohár víz.

**2.** Tovább a K- -on lényegében a hegygerincet követve, egészen **Kékestető Sas Síház EP**-ig (17,15), frissítőpont.

**3.** Kékesről a Tető Étterem mögött a S- -on ereszkedj Sombokor felé, metsszed a S+-et (19,06), majd 19,37-től az S□-en folytasd a túrát. 20,59-nél indul a P- , ezen menj lefelé. 21,21-nél éred el a Galyatató – Parád közúti elágazót (Mátra-nyereg). Innen Parád felé ereszkedj az aszfalton, 480 m múlva egy kanyarban (21,69) **váratlanul balra betér a jelzés** az erdőbe. Lépp át a szalagkorláton, itt az út jobb oldalán egy aszfaltos parkoló van, ha erre figyelsz, nem véted el. 25,1-nél éred el **Parádsasvár** alját (közút hajtúkanyar), innen a P+-en folytasd utadat, balra fel a faluba (Rákóczi-út). A Kastély után jobbra fordulj és a bolttal szemben az úttól egy 40 méterre a kultúrház bal oldali végében **büfé, EP, frissítőpont** (27,2 km).

4. A P+-en haladj tovább felfelé egyre meredekebben, az áfonyás után 29,25-nél balról becsatlakozik a K. Menj tovább felfelé a P+-en, **Galyatető Turistacentrumban EP** (31,36), frissítőpont levestel.

5. Haladj tovább felfelé a P+-en, 31,96-nél eléred az egykori P- -ot, amit épp most festenek át PΔ-re, ezen jobbra indulj lefelé Mátraalmásnak. A jelzés hamarosan fehér alpra vált, majd piros háromszög lesz belőle. Majd a következő elágazótól már a régi piros sávot kell követned balra, Mátraalmás felé. 33,02-nél elérsz egy dózerutat, ezen jobbra indulj. 170 m megtétele után **hirtelen balra kanyarodva (könnyű túlmenni!)** elhagyod a széles utat. 34,24-nél áttérsz a P+-re, balra ereszkedj le Mátraalmásra. Ellenőrzőpont a **Hegyipatak vendéglő mögött** lesz (34,83). A vendéglő előtti kőkútból tölthetsz vizet.

6. A kocsmától a PΔ-ön kapaszkodj Galyatető felé. Megmászod Galyavárat (36,42), majd a K- -ba csatlakozik be az út (37,29). A K- -on balra, vissza Galyatető felé, és újra a **Galyatető Turistacentrumhoz** érsz (38,74), EP.

7. Tovább a K+ -en (a **K- -ot átfestették K+ -ra!**), 190 m után a K+ jobb kanyarral elváltak a P+-től, menj tovább a K+-on. Újabb 330 m után **hirtelen balra bevág egy ösvényen a fiatalosba** (39,36). A K+ -on éred el a Nyírjes erdészházat (42,93). Az épületek előtt 80 m-t megtéve (43,01) indul a Z□, ezen folytasd a túrát, jobbra kanyarodva. 44,47-nél érsz el egy műutat, ezen balra, **320 m aszfalt után jobbra be az erdőbe** (44,79). 45,74-nél keresztezed merőlegesen a Z+-et, **menj tovább egyenesen, a tarvágáson át**, az irtás túlsó szélén újra ott a Z□ jelzés, és alattad egy patak (45,91). A pataktól újra emelkedik az út **Mátraháza EP-ig** (47,47), ami a **Mátra Centrum épületében** van (parkoló déli szélén). Frissítőpont.

8. A nagy parkoló túlsó sarkában indul a SΔ jelzés, ezen indulj el, 48,67-nél az S□-jelzéshez érsz, ennek **bal ágán indulj el**, az irtás jobb szélét követve. **Bükkfa-kút (49,19) működik**, jó víz, itt **kanyarodj egyből balra**. **Lajosházánál** átkelsz a hídon, a panzió előtti padoknál van az **ellenőrzőpont** (51,93), frissítőpont.

9. Az S□ -en továbbhaladva kelj át a következő patakon, kiemelkedsz a völgyből, a bércezen eléred a S- -ot (53,07), ezen jobbra indulj el. Hosszú ideig kövesd a vadászpark kerítését, közben 54,06-tól indul a P+, ezen haladj (korábban P- volt, átfestették +-re). 58,97-nél csatlakozik be a P-, a műútnál, itt keresztezed a főutat, a P- -on felfelé folytatva. **Mátraszentimrére** beérve a főútcán balra tartó Z- -on 60,54-nél éred el a **Hóvirág-italbolt EP-t**, a mátraszentimrei vendégszeretet jóvoltából raguleves vár rád.

10. Az ellenőrzőpontról indulj tovább a Z- -on. **Faluszélen figyelj**, mikor elfogy az aszfalt, kanyarodj jobbra (61,25). Következő falu Mátraszentistván. A Vidróczi-csárda (63,42) előtti közkút működik. A faluból kifelé haladsz a Z- -on, a **Jäger hotel tábla után hirtelen kanyarodj jobbra** (63,74) a Z- jelzéssel, fel a bérc (63,94) felé, innen ereszkedik a Z- Szorospatakra. Több dózerutat és aszfaltutat keresztezel kb. merőlegesen, mire eléred a patakot (67,31). Egy ház háta mögé, egy félig elkerített részre visz be a jel. A kerítés külső

oldalára menj át a jelzést követve, és a kerítés külső sarkánál jön a műúton a P- (67,4). Innen a P- -on tarts balra, 67,67-nél lesz az ifjúsági tábor előtt **Szorospatak EP**, frissítőpont, sportmasszázs.

**11.** Menj tovább az aszfalton. 68,22-nél elhagyja a P- az aszfaltot jobbra. 69,58-nál újra eléred az aszfalt utat, jobbozva keresztezd. Egy irtáson kb. 71-nél csatlakozik jobbról a P+, itt bal felé indulj el, majd az ösvényen a fiatalosban. 71,9-nél az ország egyik legfrankóbb helyére érsz, az **Ágasvári-th-hoz, EP** (71,9), igazi hegyi turistaház, a ház ínycségekkel megvendégel és a büfé is nyitva lesz.

**12.** A KΔ-ön menj fel **Ágasvár-csúcsra** (72,46), majd ugyanitt vissza. A turistaház után a P, Z jelzésen folytasd **(az udvaron nem lehet átvágni kerítés miatt)**, a Vándor-forrás felé, barlang jelzésnél jobbra levágva, majd tovább a szalagozott ösvényen. Vándor-forrás (73,72) bővizű, Vidróczki is ezt itta állítólag. Innen jobbra a Z- -on, 350 m múlva kelj át a patakon, és fel Fallókútra.

**12/b.** Innen a S+-en ereszkedj, 100 m múlva a főútra érve indulj jobbra. A főúton 790 m-t menj, ekkor (77,0) balra le kell térni egy földúton, nem az S+-et követjük! **Kövesd a szalagozást, a jelzés helyett.** 78,36-nál újra eléred a főutat (itt már újra S+-en mész), ezen haladj le Mátrakeresztes felé. A falu előtt indul egy S- jelzés balra, de ne ezt kövesd, tovább az S+-en! A falu szélén elérsz egy hidat (78,96), ezen menj be Mátrakeresztesre. Az út mellett működik a közkút. 79,36-nál újabb híd, túloldalán a S- jelzés, ezen balra, a Körtélyes utcán kapaszkodj ki a faluból. 81,63-nál felérsz a Hidegkúti-nyeregbe, innen már csak 300 m az ország egy másik legvagányabb helyszínéig, a **Hidegkúti-turistaház EP**-ig (81,94, 55-ön: 45,36), melynek vendége leszel, erőleves, tea, kávé, hidegkút és sör, stb. *(Itt válik el a 115-ös és 88-as túra útvonala. A 88-as táv egyből megy Tót-hegyesre, lentebb 13/c-ben megtalálod ennek a levágásnak a leírását is.)*

**13.** Menj tovább a S- -on. 83,11-nél a széles útról jobbra be kell kanyarodnod a fenyvesbe egy ösvényen. 740 m múlva 83,85-nél **hirtelen be kell vágnod jobbra** az erdőbe, elhagyva a földutat. Nagyparlagi romoknál (85,09) meglátod a Z□ -et, ezen menj le jobbra a völgybe (86,21). A völgyben **balra le** a Z- -on 510 m-t a ZΔ-ig (86,72). Innen jobbra fel a ZΔ-ön, sokáig a völgyet követve. A völgyben a út mellett találd az Olgi forrást, erőtadó mátrai víz folyik belőle. A ZΔ nem lesz könnyű, gyönyörű erdő, de kijáratlan, köves a talaj. A Muzsla-nyeregig (89,72) mész rajta. A nyeregtől balra a P- jelzésen fel a **Muzslára** (90,01), **EP**, banán, víz.

**14.** Tovább a P- -on erős ereszkedés közben a Nagy-Koncsúr tisztásáról (92,62) jól körül tudsz nézni, majd táblával is jelölt **hirtelen balkanyarra** kell figyelned (95,08). Innen már közel van a **Diós-patak** túloldalán a Z- (95,53). A jelzések találkozásánál lesz az **EP**, frissítőpont.

**15.** Balra indulj felfelé a Z- -on a Galagonyás-bércre (P+ becsatlakozás, 97,84), a bérceen 280 m-t kell megtenni, majd jobbra le. Egy gyümölcsös sarkához érsz, itt **balra be kell vágni a cserjésbe** egy ösvényen (98,48). 99,12-nél eléred a Zám-patakot, innen S+-en haladj, jobbra át kell kelned a patakon. János-vára emelkedője szemben fel a meredek oldalon vezet. 101,02-nél keresztezed a S- jelzést, tovább egyenesen a S+-en, **Kénes-**

**forrás** (102,08) **jó víz**, sok ásványi anyaggal. A patak előtt talárod az S+-tól jobbra, kissé benőve. A patakátkelés után Mészpestre kell felmásznod a meredek oldalon. Még egy völgyecske (102,76), és már a Havas oldalába kapaszkodsz egy földútig (102,85), ezen jobbra menj 170 m-t, majd balra fel gyenge ösvényen (**sok térkép SΔ-at jelöl, de valójában S+ van végig**). **Havas EP** (104,51), süti, pohár víz.

**16.** Ereszkedj a S+-en szűk egy km-t, **hirtelen balkanyarral (105,49) vágj be az erdőbe** 106,14-nél eléred a földutat, innen már utakon haladj tovább egészen a **fajzatpusztai** műútig (107,66). Az aszfaltnál a következő **ellenőrzőpont**, frissítőpont.

**17.** Menj tovább a Kávára fel az S+-en, a csúc előtt 50 m-rel (110,01) válts át SΔ -re, ezen éred el a csúcstól (110,06). A csúcstól ereszkedj vissza az S+-re, és folytasd balra kanyarodva az S+-en. Egy nyeregbe ereszkedj le, itt az elágazótábla kicsit megtévesztő, de csak menj tovább jobbra az S+-en. 112,74-nél éred el a Z□ -et, ezen haladj jobbra 300 m-t, ekkor jön a ZΔ. Ezen balra indulj, 510 m múlva már a Tót-hegyes lábánál leszel, itt fel kell menned jobbra egy ösvényecskén a **Tót-hegyes csúcra** (113,91), **EP**, víz, süti.

**18.** Ereszkedj vissza a ZΔ -ön 300 m-t, ahogy visszaérsz a kis útra, jobbra fordulj, ki a Z+-hez (114,33), itt egy elágazást jelölő tábla is van. Menj tovább jobbra a Z+-en 350 m-t, ekkor jobbra indul a Z□ (114,68/85,41), ezt kövesd figyelmesen, jelzés van, de ösvény nem igazán. 550 m után a Babik-kúti rétnél (a forrás sajnos csak csöpög) eléred a ZΔ -et. A ZΔ -ön kell továbbmenned, még egy utolsó kiemelkedés, **Világos-hegy** (116,96/87,69) **EP**, víz.

**19.** Elindulsz az egykori vár sáncmaradványi közt, át a nagy réten, meredeken lefelé. 118,52/89,25-nél belefutsz egy dózerútba, ezen balra indulj el, de a bal kanyarjában hagyd el, menj tovább egyenesen a fiatalosba, egy ösvényt követve. Kb. 800m után eléred a merőlegesen jobbra induló Z+ jelzést, ezen folytasd az utat! Egészen a műútig, itt hagyd el a jelzést, egyenesen menj lefelé a szalagokat követve. A völgybe érve menj kicsit balra és ahol az út jobbra bekanyarodik az erdőbe, fel kell vágnod az erdőn, majd réteken át (400 m-es szakaszon út nincs, csak szalag). Elérsz egy szekérutat, amin balra haladj az aszfaltig. Ezt kövesd 2,5 km-en keresztül. A falu előtt jobbra kanyarodj a Várhegy felé, innen már csak egy bő km a cél. Az erdősávot elérve éles szögben balra ereszkedj kerítés mellett, máris a muzeális pincesoron vagy, a pincék közt ereszkedve eléred a Danka-patakot, a gyaloghíd után pár lépés a gyönyörű árpádkori templom, kerüld meg és az iskola előtti zebrán át fuss be a célba. Végmentél! Tisztelettel a Mátra előtt, mi pedig tisztelgünk előtted, gratulálunk! Jövőre is gyere!

## Mátra 88: Hidegkúti-th. – Tót-hegyes

**13/c.** A turistaháztól menj vissza a nyeregbe (82,27) a S- jelen, jobbra kövesd a Z+-et a Tót-hegyes tövéig, ahol ZΔ -et látsz jobbra kanyarodni (84,20). Ezen menj tovább 60 m-t, ekkor balra fel az ösvényen, ez is ZΔ, **Tót-hegyes EP** (84,64), süti, víz. Tovább a 18. pont szerint (fentebb).

# Szabályok, etika

**Ne dobj el semmit az erdőben, vigyázz a környezetre!**

**A megadott útvonalat kell teljesíteni, ne térj le az útvonálról!**

## Menetrendi kivonat

*Gyöngyöspata (községháza) – Gyöngyös (menetidő 20 perc)*

Szombat: 14:11, 15:05, 15:36, 16:46, 18:36, 20:41



Vasárnap: 4:35, 7:16, 8:15, 12:41, 14:11, 14:56, 16:48, 17:26, 18:36, 20:41

## Támogatóink:














- Ágasvári Turistaház: <http://www.agasvar.hu/>
- Barangolók Bt., kitzűző és egyéb túra anyagok készítése [barangolokbt18@gmail.com](mailto:barangolokbt18@gmail.com)
- Egererdő Zrt. <http://www.egererdo.hu>
- Galyatető Turistacentrum: <https://www.facebook.com/GalyaCentrum?fref=ts>
- Gyöngyöspata Önkormányzata: <http://www.gyongyospata.hu>
- Hanák Kolos Turista Egyesület: <http://www.matraberc.hu/>
- Hérics Turista Egyesület: <http://herics.hu>
- Hidegkúti Turistaház: <http://www.hidegkutipuristahaz.hu/>
- Jász-Tész Kft. <http://jasz-tesz.hu>
- Kedvenc JM Kft. <http://www.kedvencjm.hu/>
- Kékes Turista Egyesület: <http://www.kekesturista.hu/>
- Kiszána Önkormányzata: <http://www.kisnana.hu>
- Magyar Sportturisztikai Szövetség <http://www.mstszt.hu>
- Mátra 60: <http://www.muzsla.hu>
- Mátraszentimre Önkormányzata: <http://www.matraszentimre.hu/>
- Tető Étterem, Kékestető: <http://www.kekesteto.hu>
- Szabó Méhészet: <http://szabomeheszet.hu>





Fajzatpuszta <b>19:00 – 9:20</b> 115: <b>107,66</b> 	Tót-hegyes <b>16:00 – 10:45</b> 115: <b>113,91</b> 88: <b>84,64</b>	Világos-hegy <b>16:30-11:30</b> 115: <b>116,96</b> 88: <b>87,69</b>	Gyöngyöspata, iskola <b>17:00-13:00</b> 115: <b>127</b> 88: <b>97</b> 
---	--	--	---

**Előre be nem jelentett ellenőrzőpontok**

Rajtszám: Név:  Telefonszám:	<b>Étkezési jegy</b> 		Kisnána, rajt <b>7.00</b>
Oroszlánvár <b>7.30 – 9:00</b> 115, 88: <b>8,03</b>	Kékestető, Sas-síház <b>8:30 - 11:00</b> 115,88: <b>17,15</b> 	Parádsasvár, művház-kocsmá <b>9:00 – 12.45</b> 115, 88: <b>26,6</b> 	Galyatető Turistacentrum I. <b>9:45 – 14:30</b> 115,88: <b>31,36</b> 
Mátraalmás, Hegyipatak vendéglő <b>10:30 – 15:30</b> 115, 88: <b>34,83</b> 	Galyatető Turistacentrum II. <b>9:45 – 16:15</b> 115, 88: <b>38,74</b> 	Mátraháza, Mátra Centrum épülete <b>11:30-18:15</b> 115, 88: <b>47,47</b> 	Lajosháza <b>12:00 – 19:15</b> 115, 88: <b>51,93</b> 
Mátraszentimre, Hóvirág-italbolt <b>13:00 - 21:15</b> 115, 88: <b>60,54</b> 	Szorospaták, Ifjúsági tábor <b>13:45 – 23:00</b> 115, 88: <b>67,67</b> 	Ágasvár-th. <b>14:15 – 1:00</b> 115, 88: <b>71,9</b> 	Ágasvár csúcs <b>14:30 – 00:30</b> 115, 88: <b>72,46</b>
Hidegkúti-th. <b>15:00 – 2:15, 88-</b> <b>on tovább!</b> 115, 88: <b>81,94</b> 	Muzsla <b>16:15 – 4:30</b> 115: <b>90,01</b>	Diós-patak <b>17:00 – 6:00</b> 115: <b>95,53</b> 	Havas <b>18:00 – 8:20</b> 115: <b>104,51</b>